


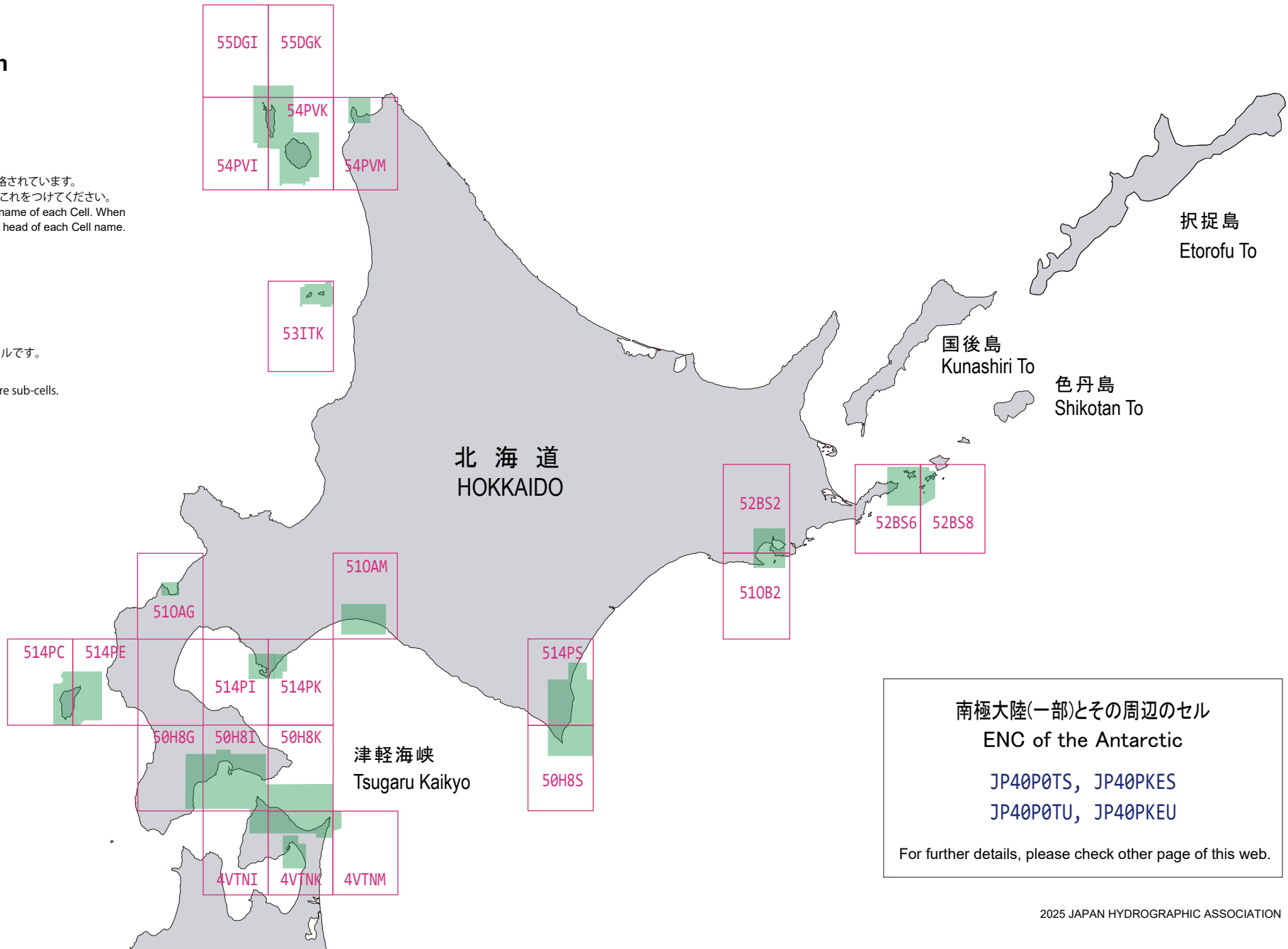
# JP4 アプローチ Approach

航海目的 (Navigational purpose) : 4  
セル幅 (Size of Cell) : 30'  
縮尺 (Scale) 1/25,000~1/80,000

(注意) 各セルの名称は最初のJP4が省略されています。  
注文するときは、各セル名の前にこれをつけてください。  
(Note) The prefix JP4 is omitted in the name of each Cell. When ordering, attach the prefix at the head of each Cell name.

 データのある領域  
The area where data exists.

\* 2個以上のサブセルからなるセルです。  
契約料金は1セル分です。  
A cell composed of two or more sub-cells.  
The license fee is for one cell.



南極大陸(一部)とその周辺のセル  
ENC of the Antarctic  
JP40P0TS, JP40PKES  
JP40P0TU, JP40PKEU  
For further details, please check other page of this web.

# 航海用電子海図 (令和7年2月現在)


## JAPANESE Electronic Navigational Chart (ENC)

(As of February 2025)

### JP4 アプローチ Approach

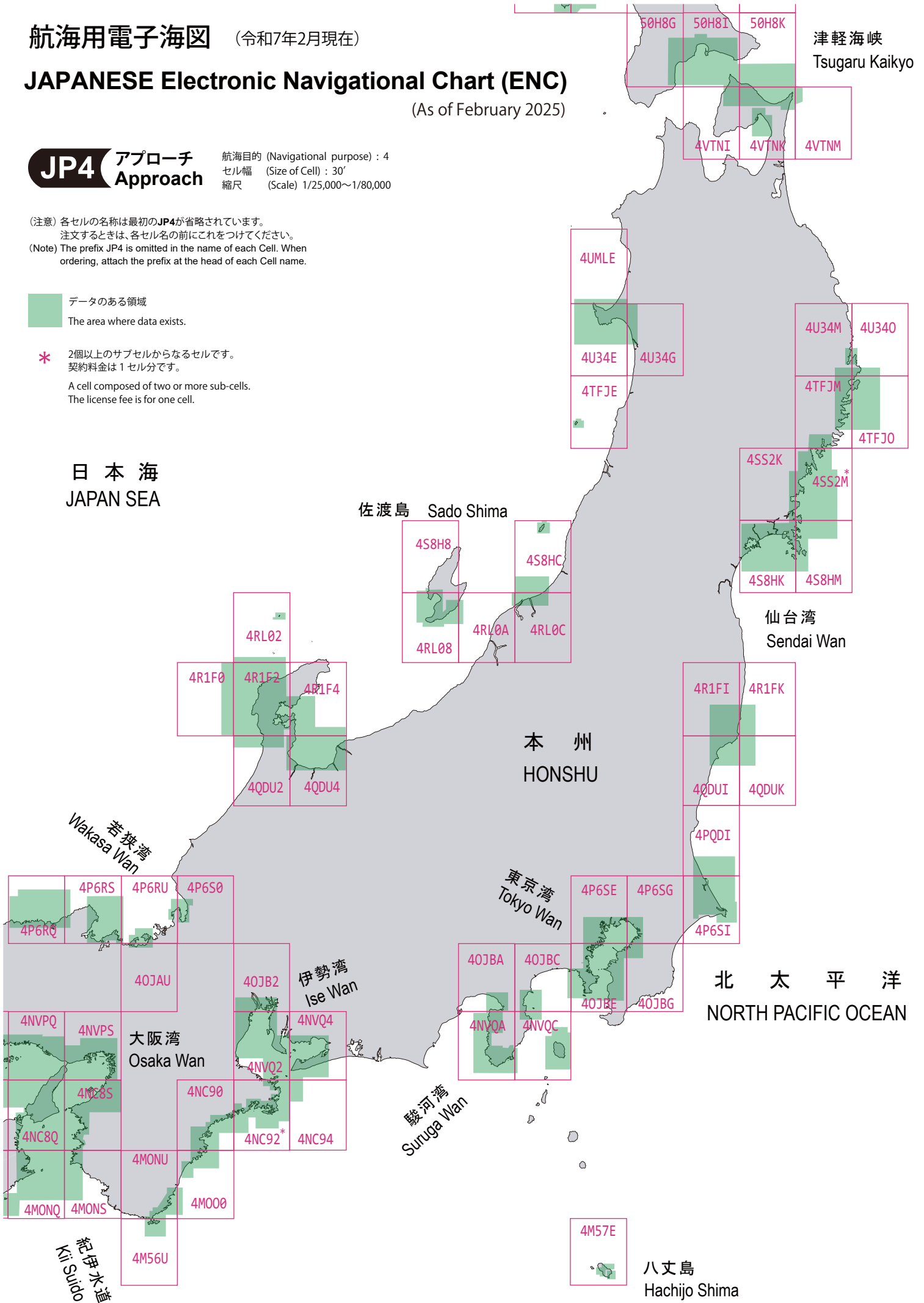
航海目的 (Navigational purpose) : 4  
セル幅 (Size of Cell) : 30'  
縮尺 (Scale) 1/25,000~1/80,000

(注意) 各セルの名称は最初のJP4が省略されています。  
注文するときは、各セル名の前にこれをつけてください。  
(Note) The prefix JP4 is omitted in the name of each Cell. When ordering, attach the prefix at the head of each Cell name.

 データのある領域  
The area where data exists.

\* 2個以上のサブセルからなるセルです。  
契約料金は1セル分です。  
A cell composed of two or more sub-cells.  
The license fee is for one cell.

## 日本海 JAPAN SEA



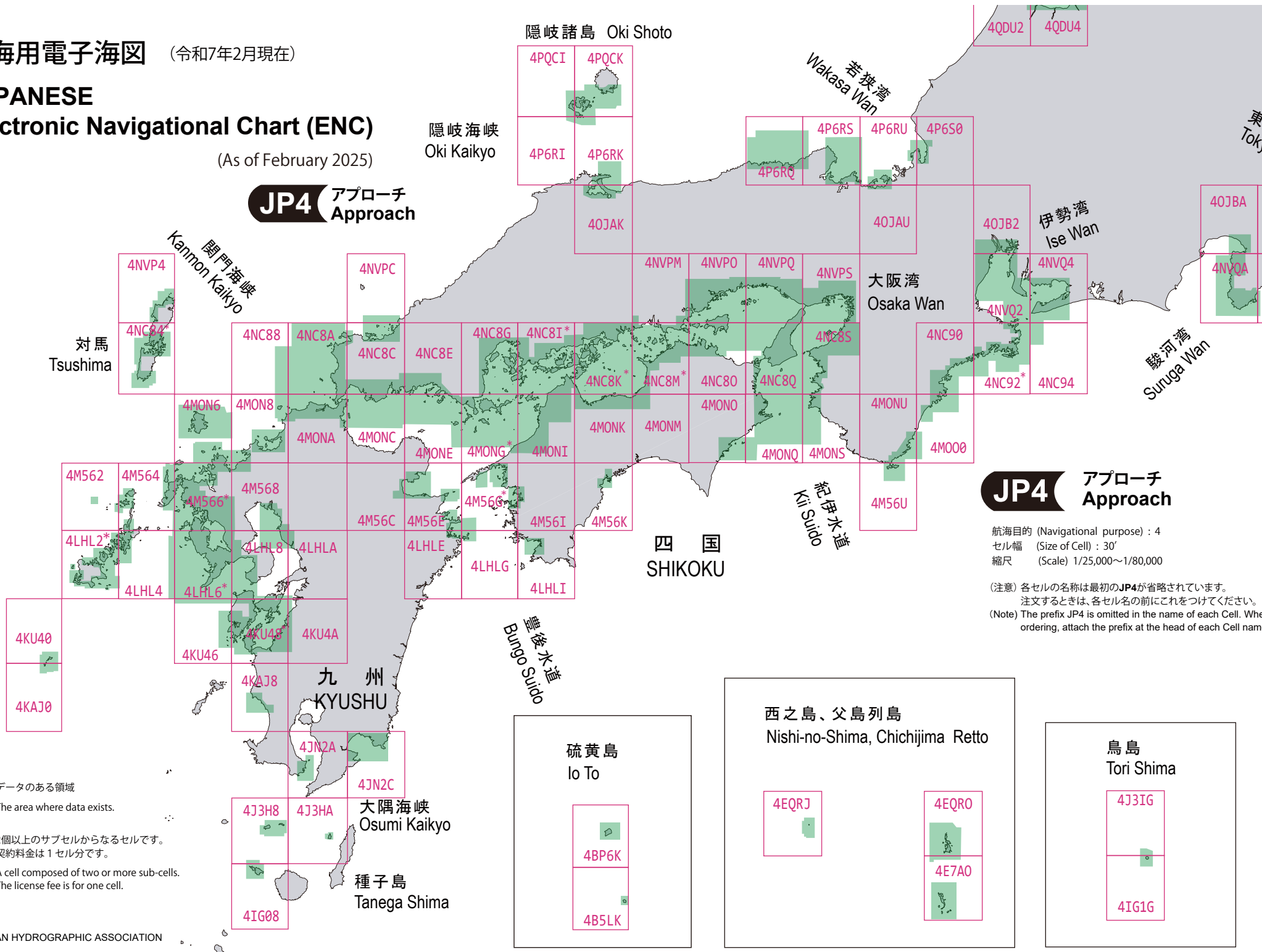
紀伊水道  
Kii Suido

# 航海用電子海図 (令和7年2月現在)

## JAPANESE Electronic Navigational Chart (ENC)

(As of February 2025)

**JP4** アプローチ Approach



**JP4** アプローチ Approach

航海目的 (Navigational purpose) : 4  
 セル幅 (Size of Cell) : 30'  
 縮尺 (Scale) 1/25,000~1/80,000

(注意) 各セルの名称は最初のJP4が省略されています。  
 注文するときは、各セル名の前にこれをつけてください。  
 (Note) The prefix JP4 is omitted in the name of each Cell. When ordering, attach the prefix at the head of each Cell name.

データの領域  
 The area where data exists.

\* 2個以上のサブセルからなるセルです。  
 契約料金は1セル分です。  
 A cell composed of two or more sub-cells.  
 The license fee is for one cell.

硫黄島  
 Ioto

4BP6K

4B5LK

西之島、父島列島  
 Nishi-no-Shima, Chichijima Retto

4EQRJ

4EQRO

4E7A0

鳥島  
 Tori Shima

4J3IG

4IG1G


# 航海用電子海図 (令和7年2月現在)

## JAPANESE Electronic Navigational Chart (ENC) (As of February 2025)

### JP4 アプローチ Approach

航海目的 (Navigational purpose) : 4  
 セル幅 (Size of Cell) : 30'  
 縮尺 (Scale) 1/25,000~1/80,000

(注意) 各セルの名称は最初のJP4が省略されています。  
 注文するときは、各セル名の前にこれをつけてください。  
 (Note) The prefix JP4 is omitted in the name of each Cell. When ordering, attach the prefix at the head of each Cell name.

 データのある領域  
 The area where data exists.

\* 2個以上のサブセルからなるセルです。  
 契約料金は1セル分です。  
 A cell composed of two or more sub-cells.  
 The license fee is for one cell.

